



# MAN DEL TERRITORIO COMUNALE DI FIORANO MODENESE

Tracciato e schema di collegamento

## SEDI DA COLLEGARE ALLA MAN CITTADINA (1/2)

<b>Codice</b>	<b>Ente</b>	<b>Denominazione</b>	<b>Indirizzo</b>
C001	Comune	POP di MAN – Municipio	Piazza Ciro Menotti, 1
C002	Comune	Polizia Municipale e S.T.M.	Via Ferrari Carazzoli, 110-112
C003	Comune	Farmacia Comunale Fiorano	Via Circondariale San Francesco, 132
C005	Comune	Farmacia Comunale Spezzano	Via Statale 15
C006	Comune	Sala Consiliare	Via Santa Caterina, 36
C007	Comune	Castello di Spezzano	Via del Castello, 12
C009	Comune	Nuovo Centro Civico - Casa Corsini	Via Statale
C010	Comune	Villa Cuoghi	Via Gramsci, 32
C011	Comune	Scuola Elementare "Ferrari"	Via Macchiavelli, 12
C012	Comune	Scuola Media Bursi	Via Ghiarella, 213
C013	Comune	Scuola Media Bursi - sede -	Via Verdi, 4
C014	Comune	Scuola Elementare "Guidotti"	Via Senna,97
C015	Comune	Scuola Elementare "Menotti"	Via Vittorio Veneto, 24
C016	Comune	Asilo Nido Crociale	Via Tevere
C017	Comune	Asilo Nido Fiorano	Via Don Messori
C018	Comune	Materna Statale "Aquilone"	Via Gramsci, 24

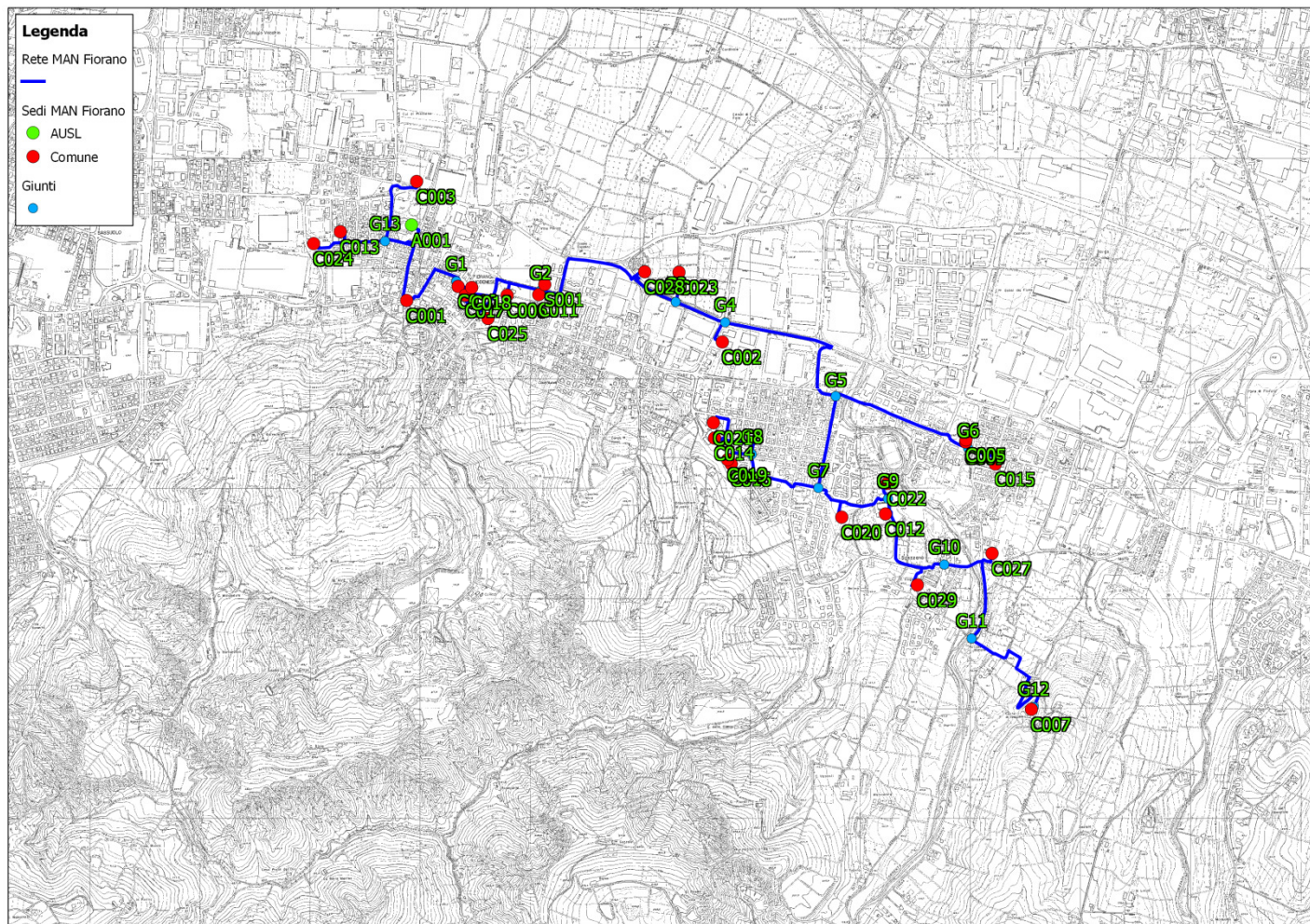
## SEDI DA COLLEGARE ALLA MAN CITTADINA (2/2)

<b>Codice</b>	<b>Ente</b>	<b>Denominazione</b>	<b>Indirizzo</b>
C019	Comune	Materna Statale "Arcobaleno"	Via Tevere
C020	Comune	Materna Statale "Il Castello"	Via Loira, 4
C021	Comune	Teatrino Crociale	Via Senna
C022	Comune	Centro Sportivo Menotti	Via Ghiarella, 221
C023	Comune	Centro Cameazzo	Via Cameazzo, 6
C024	Comune	Centro Sportivo Ferrari	Piazza dei Ciliegi, 17
C025	Comune	Ex Case Minghetti	Via S. Caterina, 6
S001	Comune	Carabinieri	Via Macchiavelli, 7
A001	AUSL	Poliambulatorio	P.zza De Gasperi, 8
C027	Comune	Asilo "Villa Rossi"	Via Nirano 1° Tronco, 49
C028	Comune	Cimitero di Fiorano	Via Cameazzo, 2
C029	Comune	Cimitero di Spezzano	Via Ghiarella, 248

## MODELLO TOPOLOGICO

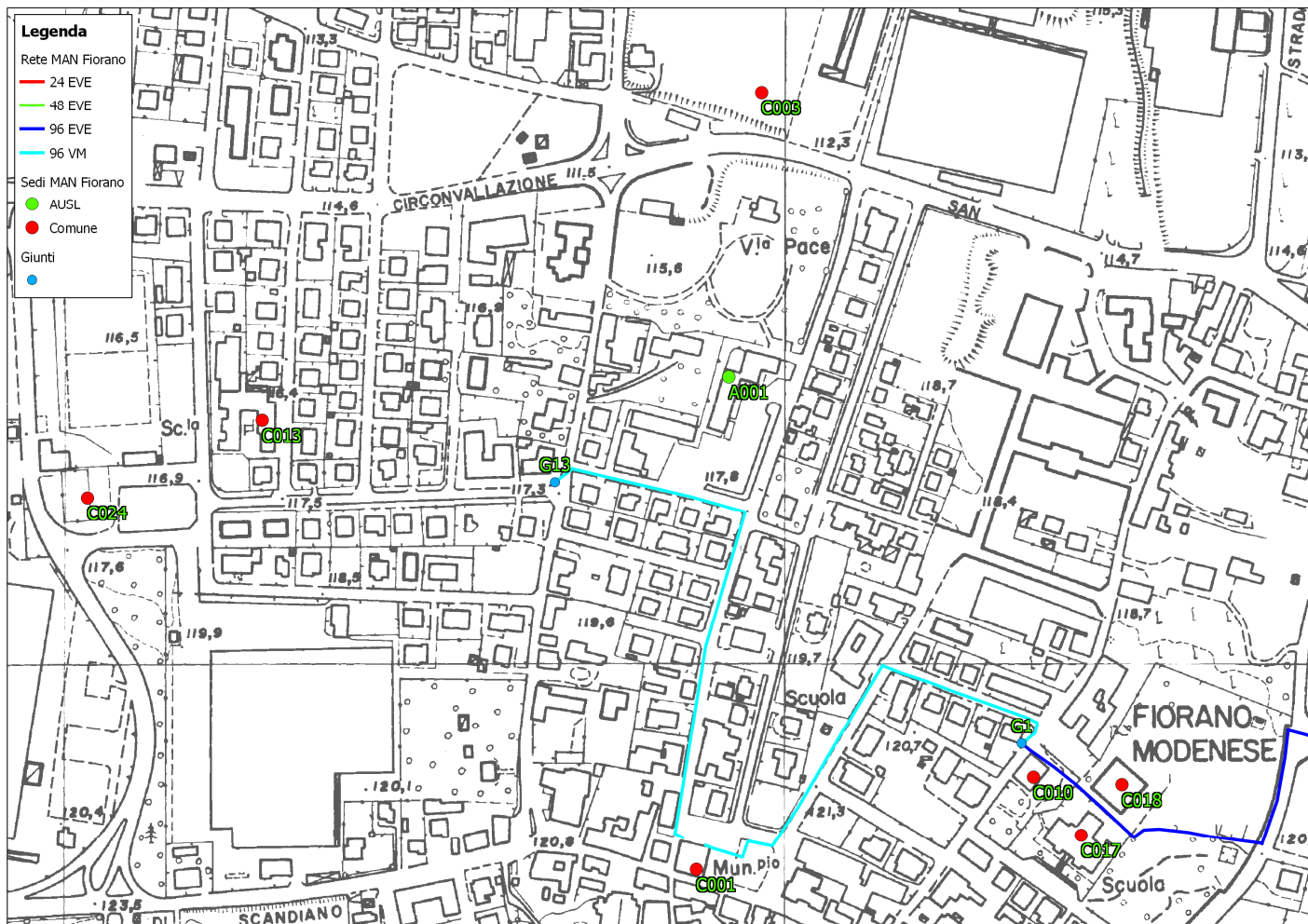
- Si prevede l'allestimento di un POP di MAN presso il Municipio in Piazza Ciro Menotti, 1 attualmente sede del PAL.
- I cavi di dorsale verranno terminati presso il POP di MAN in un armadio 25 rack unit di nuova posa.
- Ciascuna sede sarà collegata al POP di MAN mediante una coppia di fibre dedicata.

## QUADRO D'UNIONE DELLA MAN CITTADINA



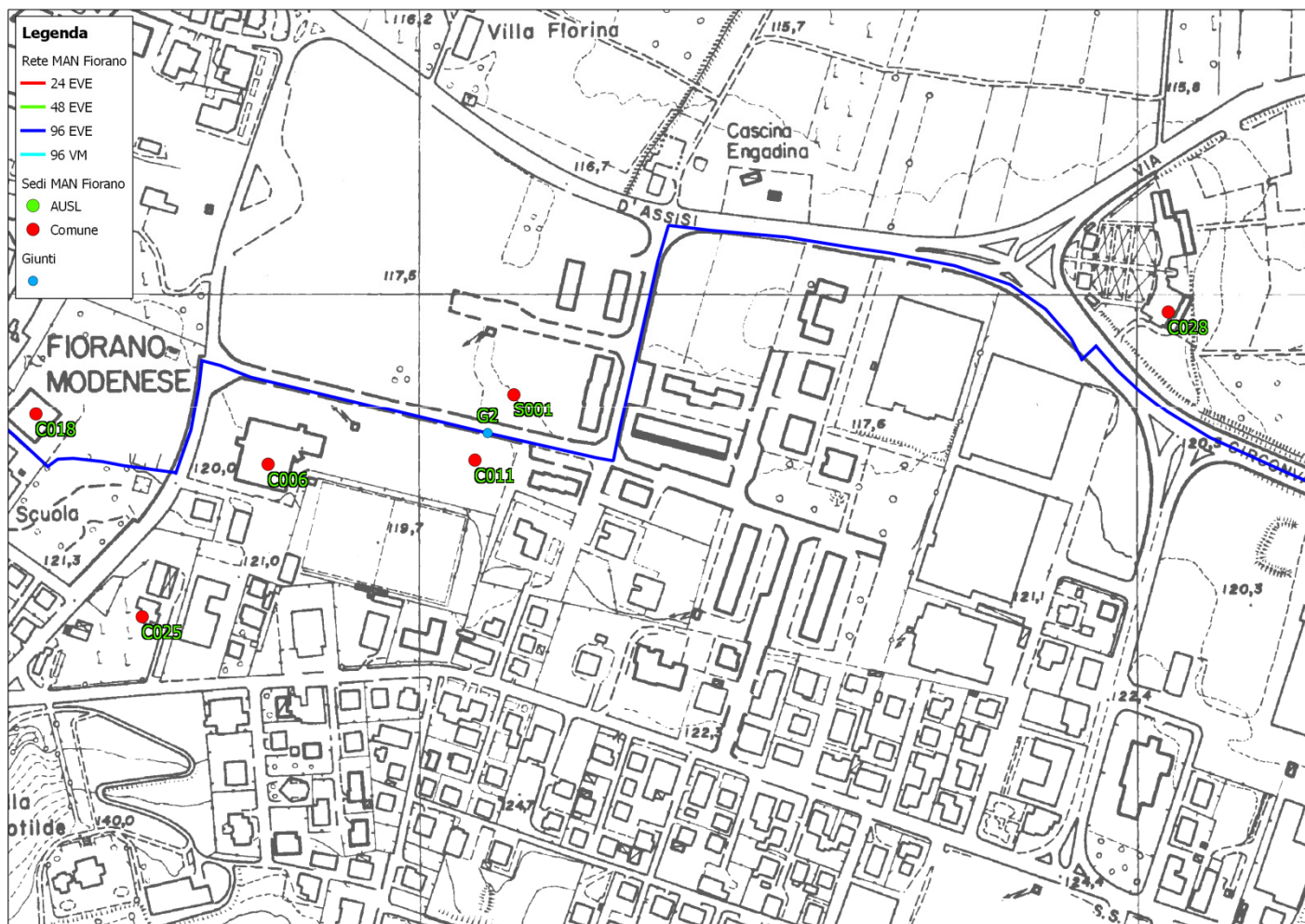
MAN FIORANO MODENESE

## TOPOLOGIA DELLE DORSALI DELLA MAN 1/6

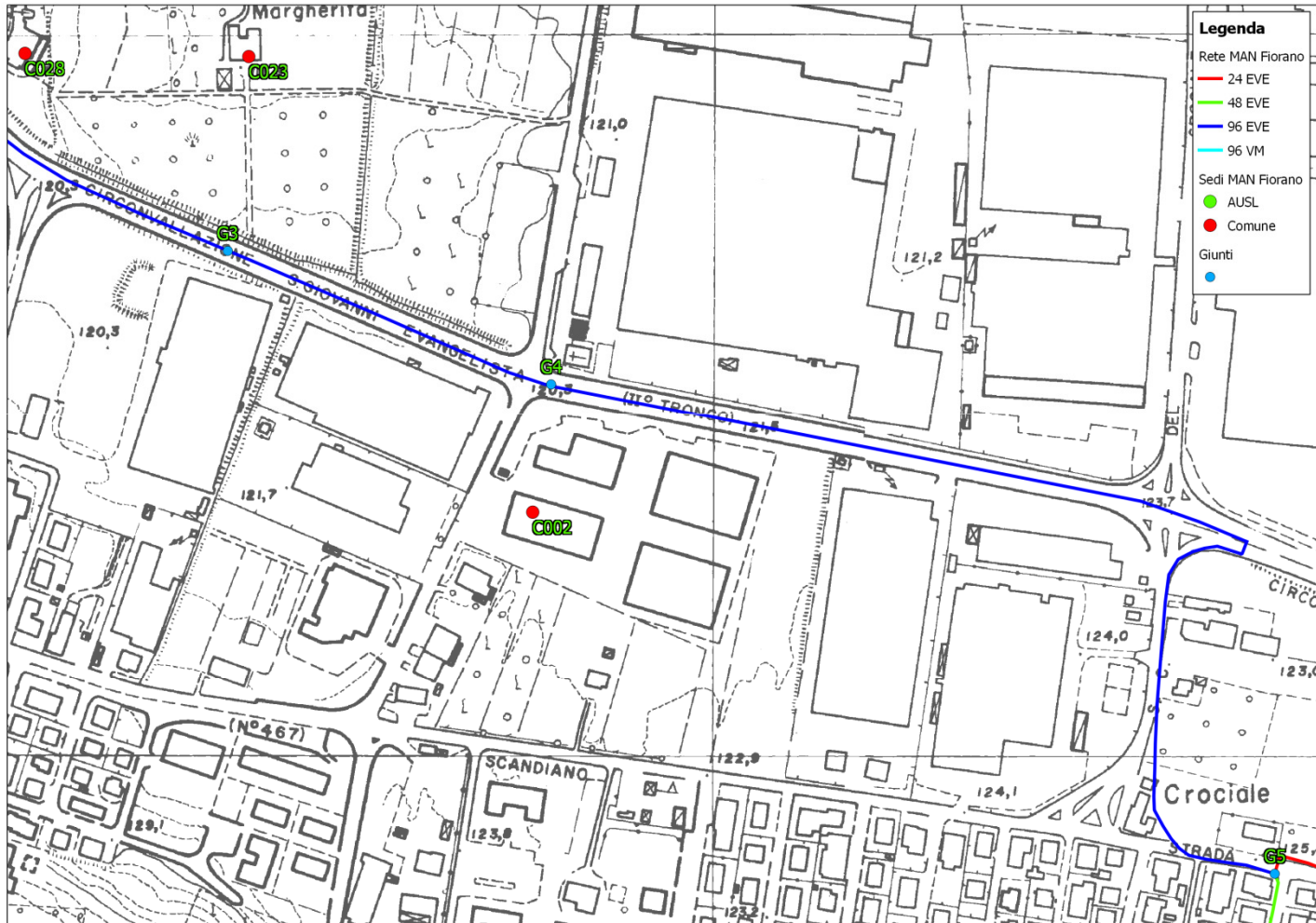


MAN FIORANO MODENESE

## TOPOLOGIA DELLE DORSALI DELLA MAN 2/6

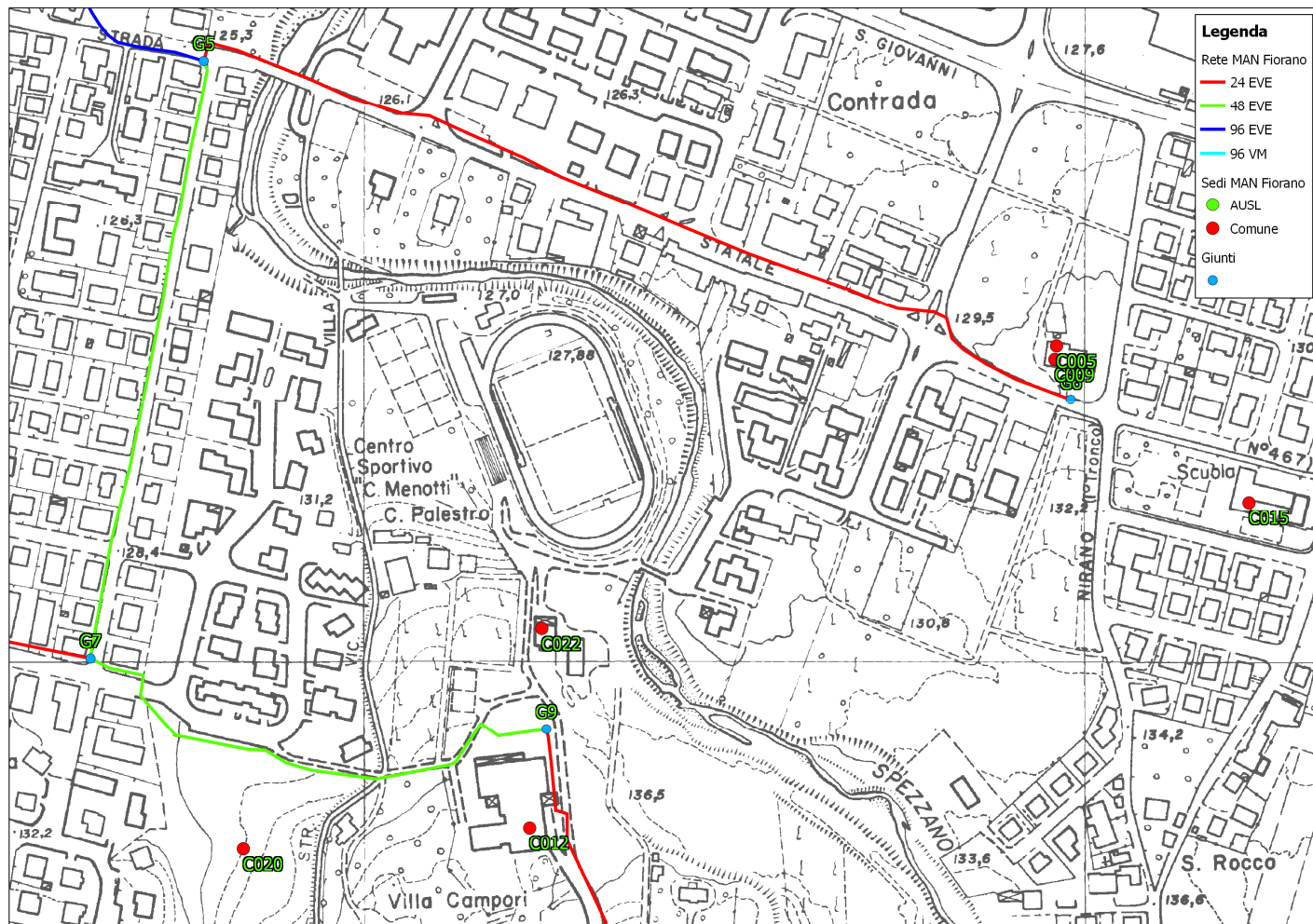


## TOPOLOGIA DELLE DORSALI DELLA MAN 3/6

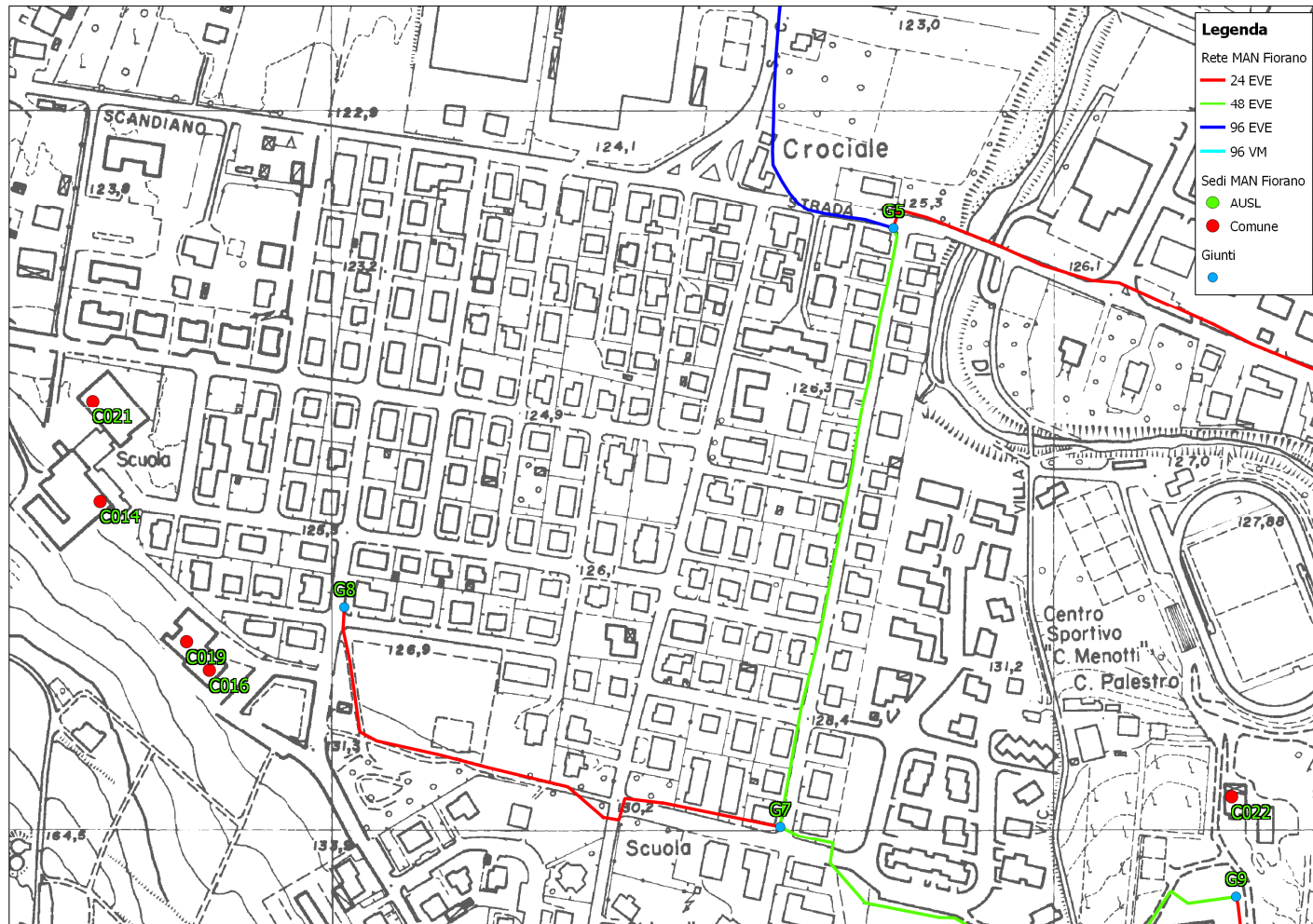




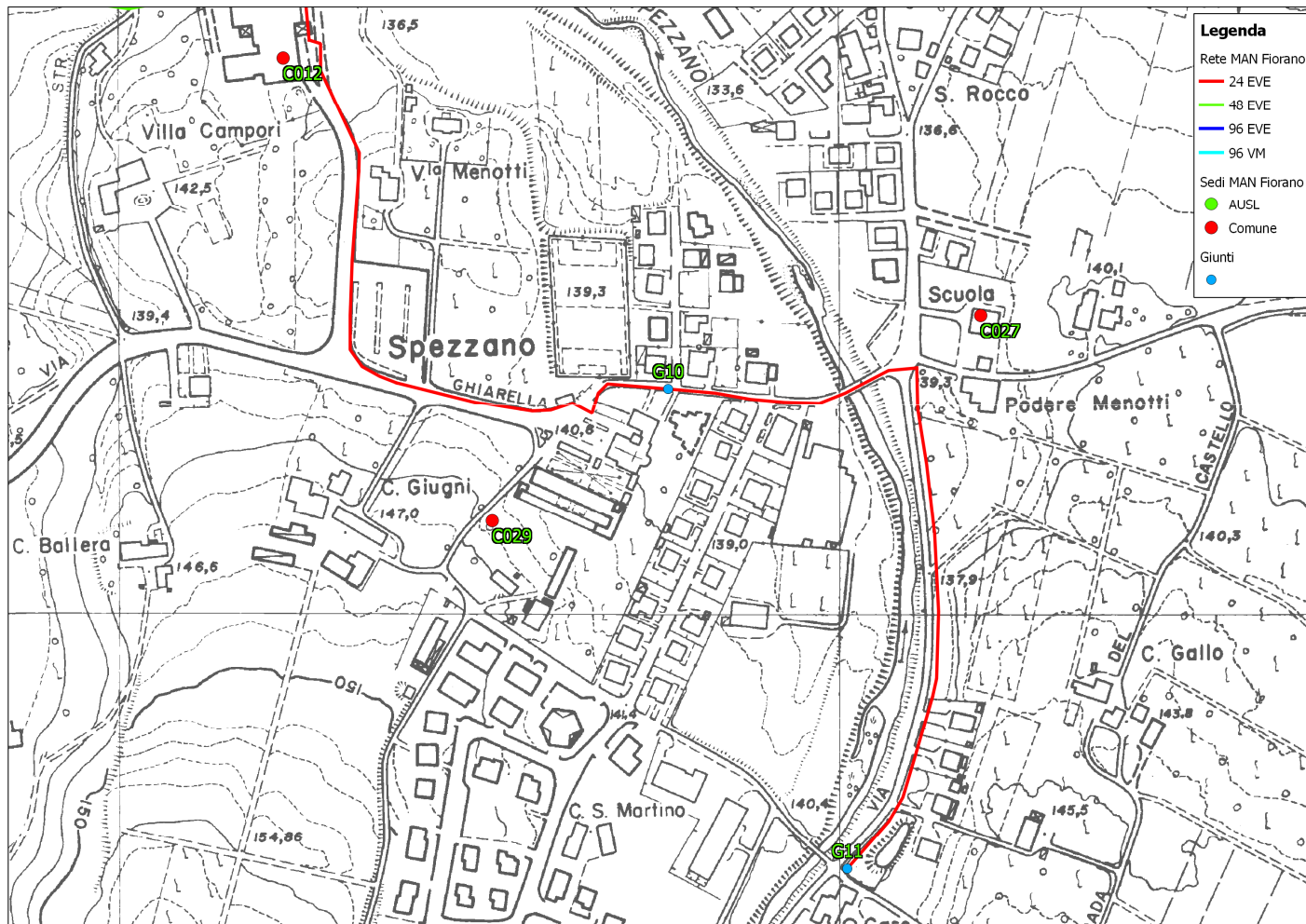
## TOPOLOGIA DELLE DORSALI DELLA MAN 4/6



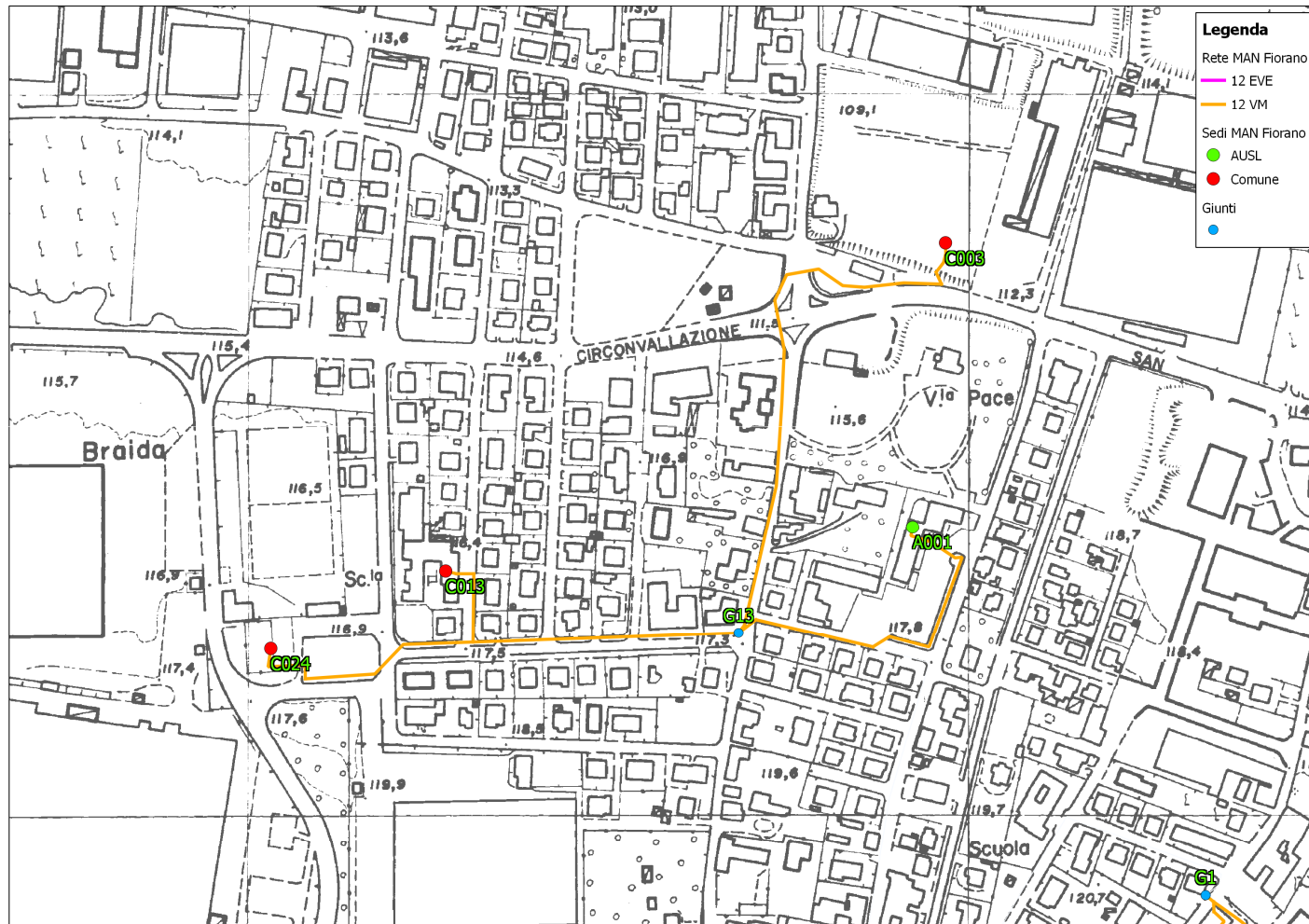
## TOPOLOGIA DELLE DORSALI DELLA MAN 5/6



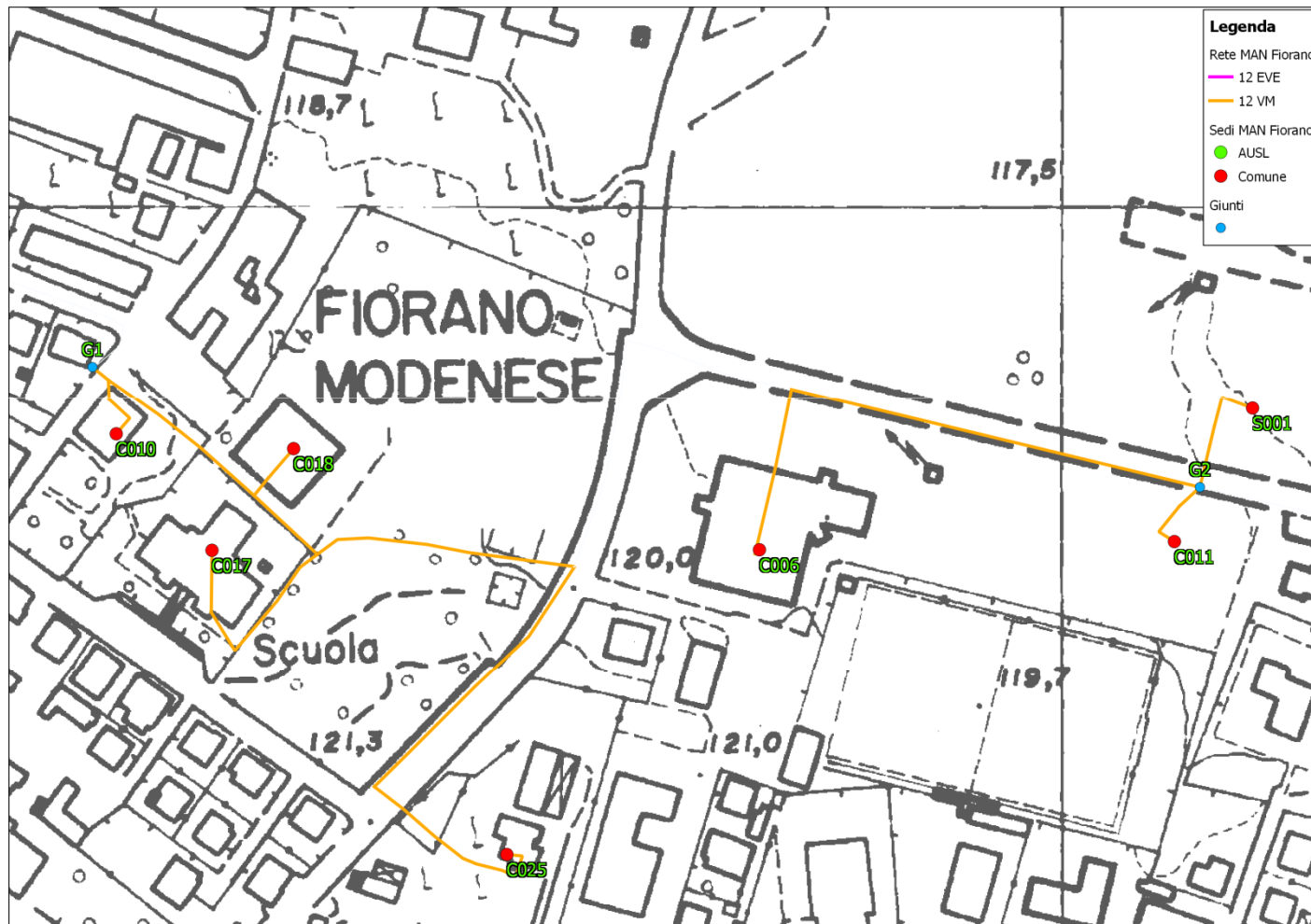
## TOPOLOGIA DELLE DORSALI DELLA MAN 6/6



## TOPOLOGIA DEI RILEGAMENTI DELLA MAN 1/8



## TOPOLOGIA DEI RILEGAMENTI DELLA MAN 2/8

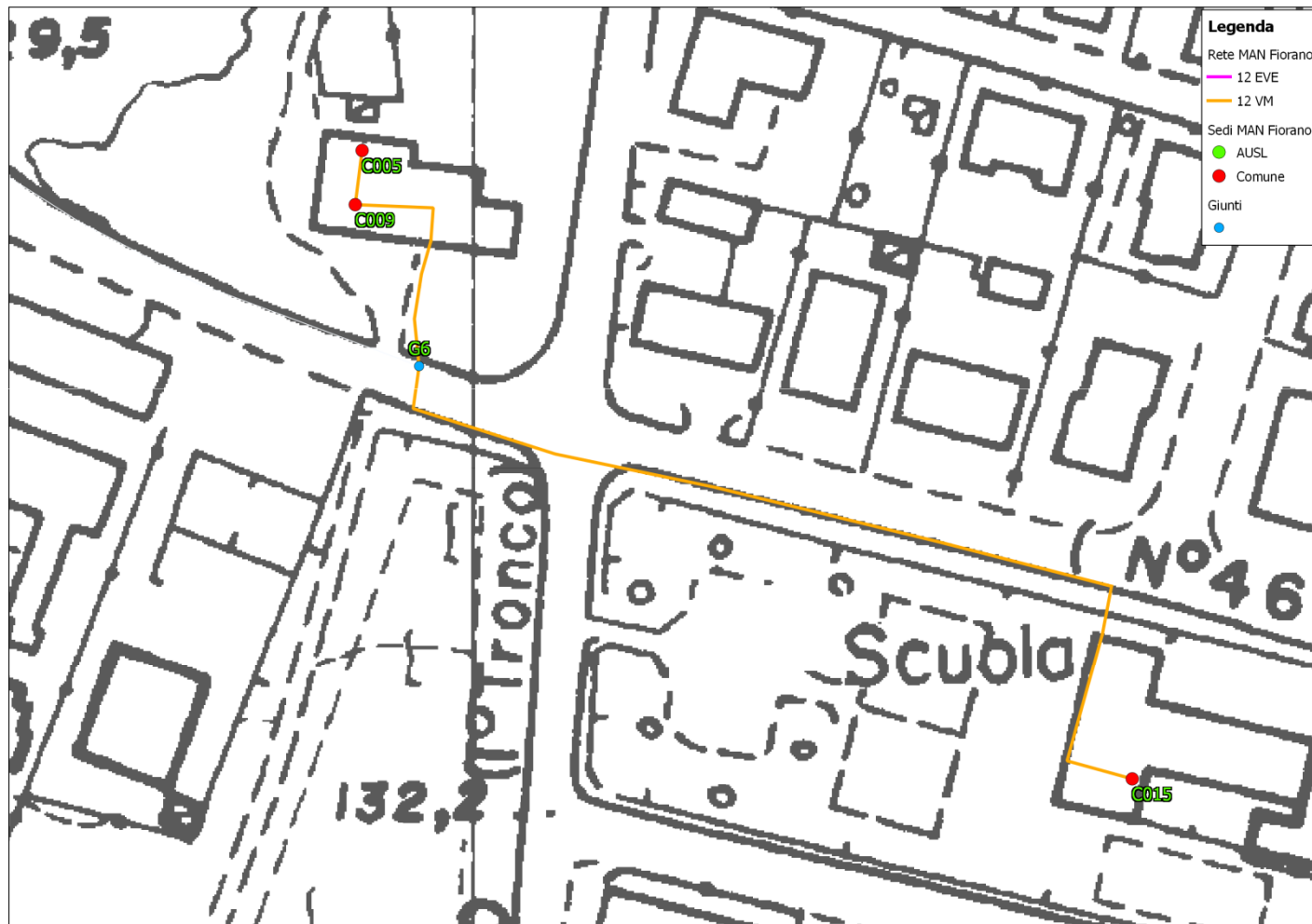


MAN FIORANO MODENESE

## TOPOLOGIA DEI RILEGAMENTI DELLA MAN 3/8



## TOPOLOGIA DEI RILEGAMENTI DELLA MAN 4/8



MAN FIORANO MODENESE

## TOPOLOGIA DEI RILEGAMENTI DELLA MAN 5/8





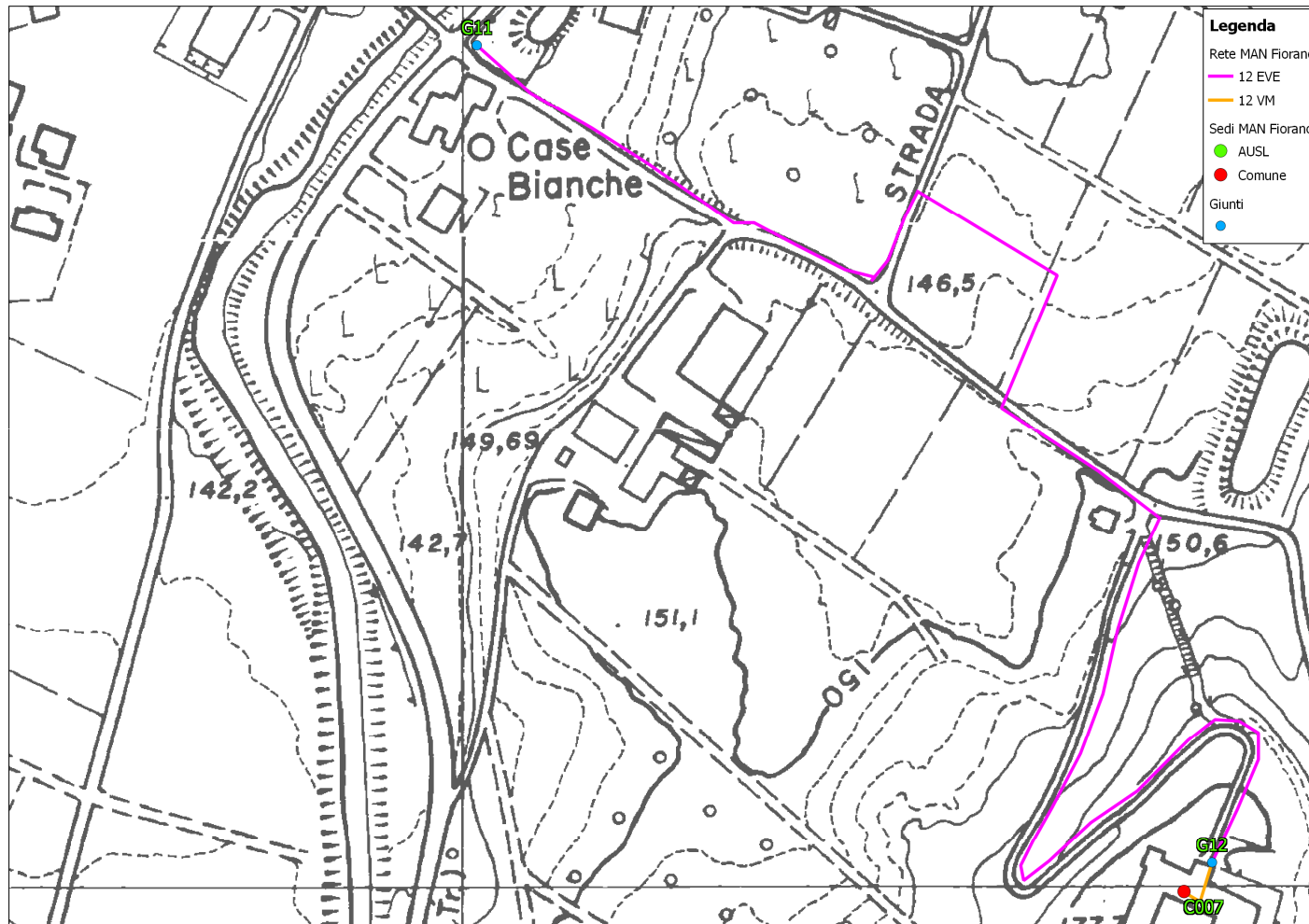
## TOPOLOGIA DEI RILEGAMENTI DELLA MAN 6/8

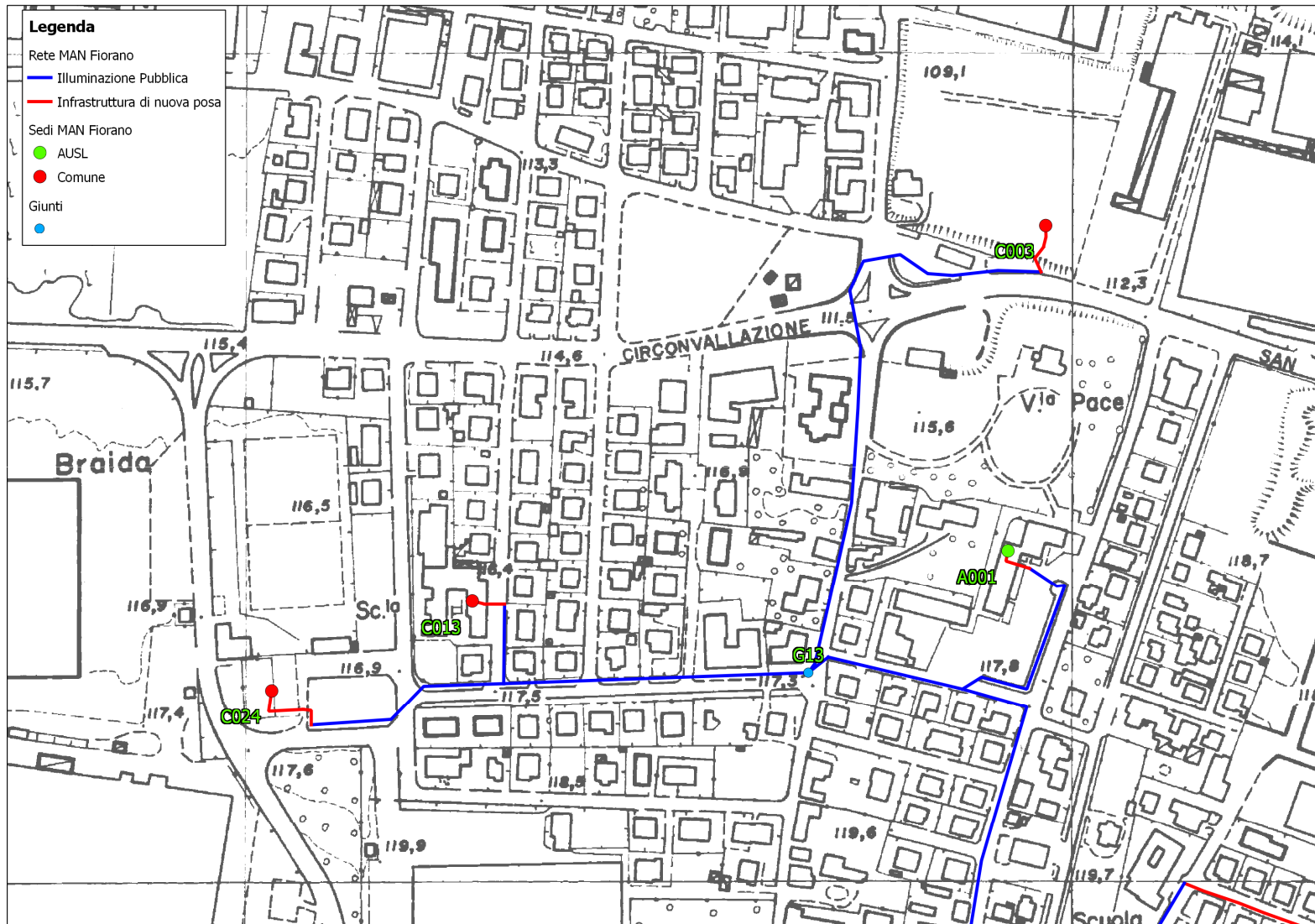


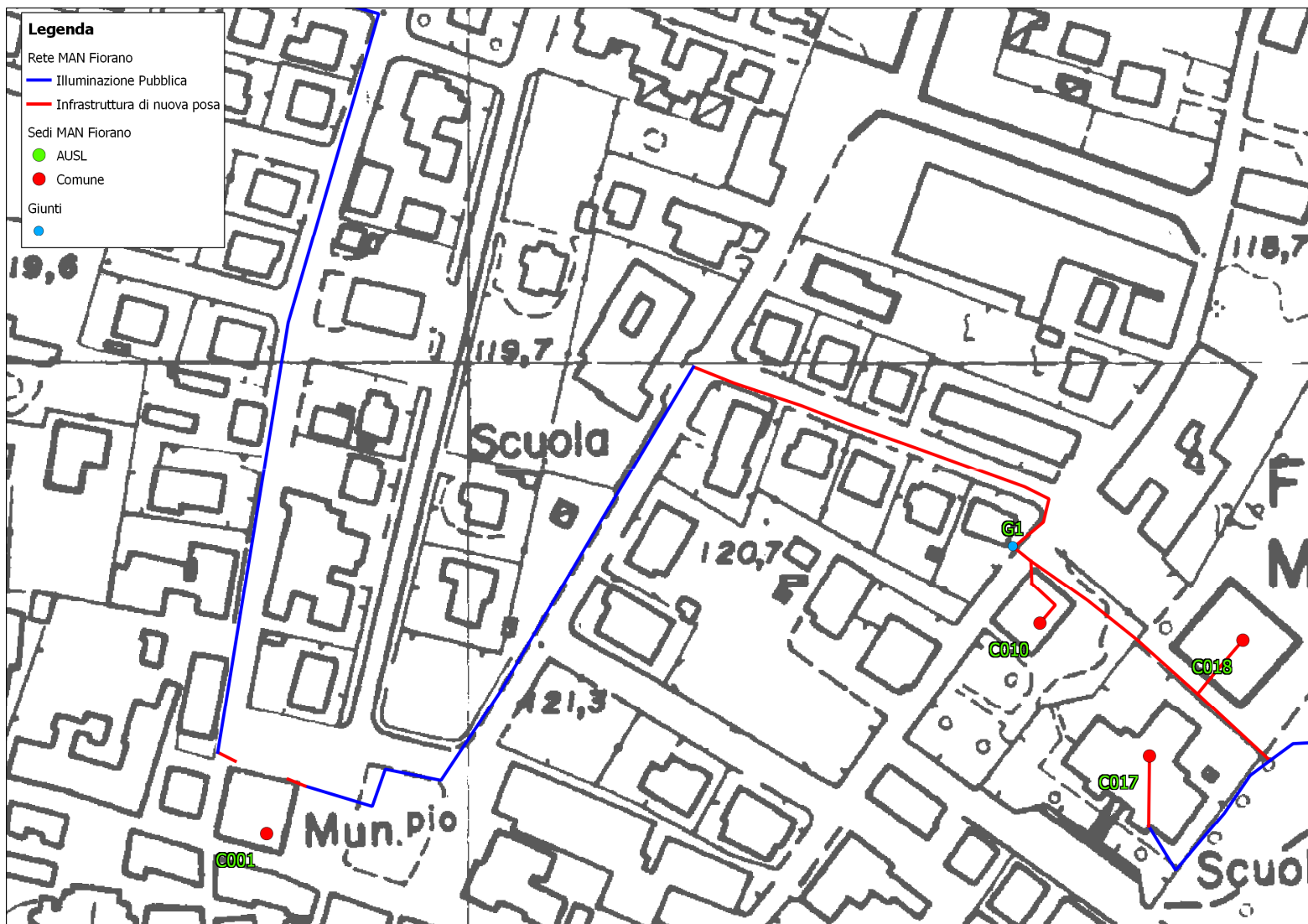
## TOPOLOGIA DEI RILEGAMENTI DELLA MAN 7/8

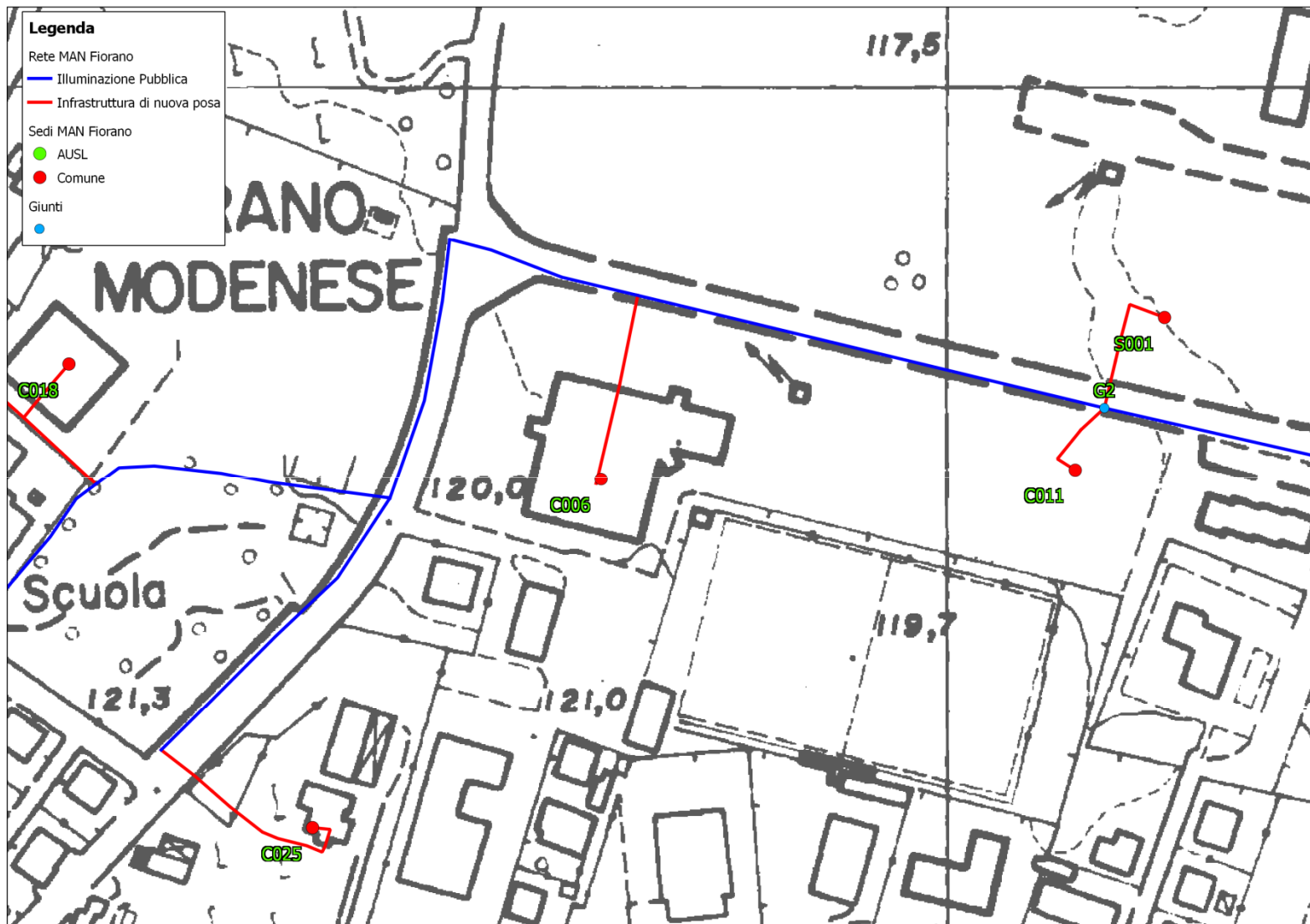


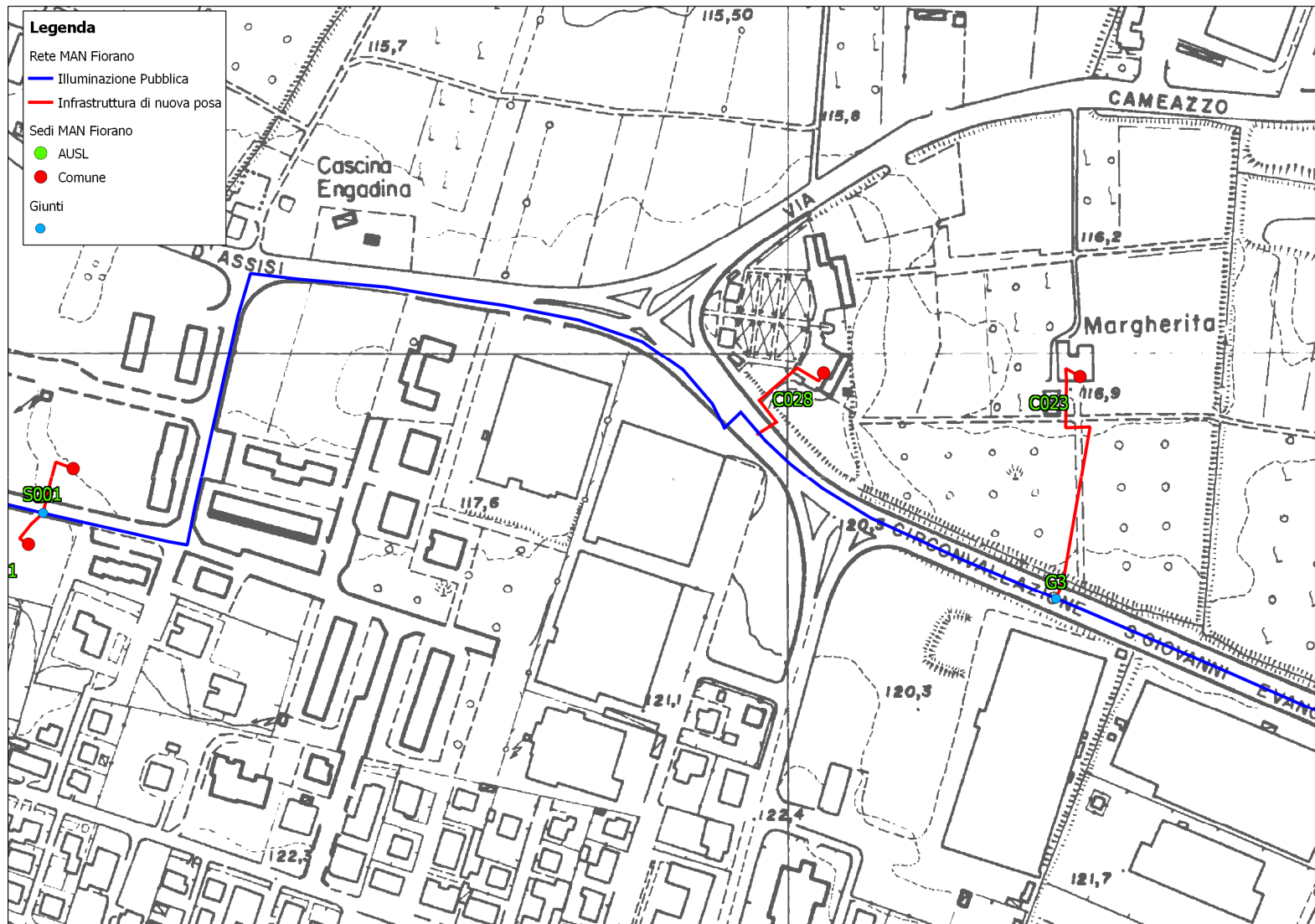
## TOPOLOGIA DEI RILEGAMENTI DELLA MAN 8/8

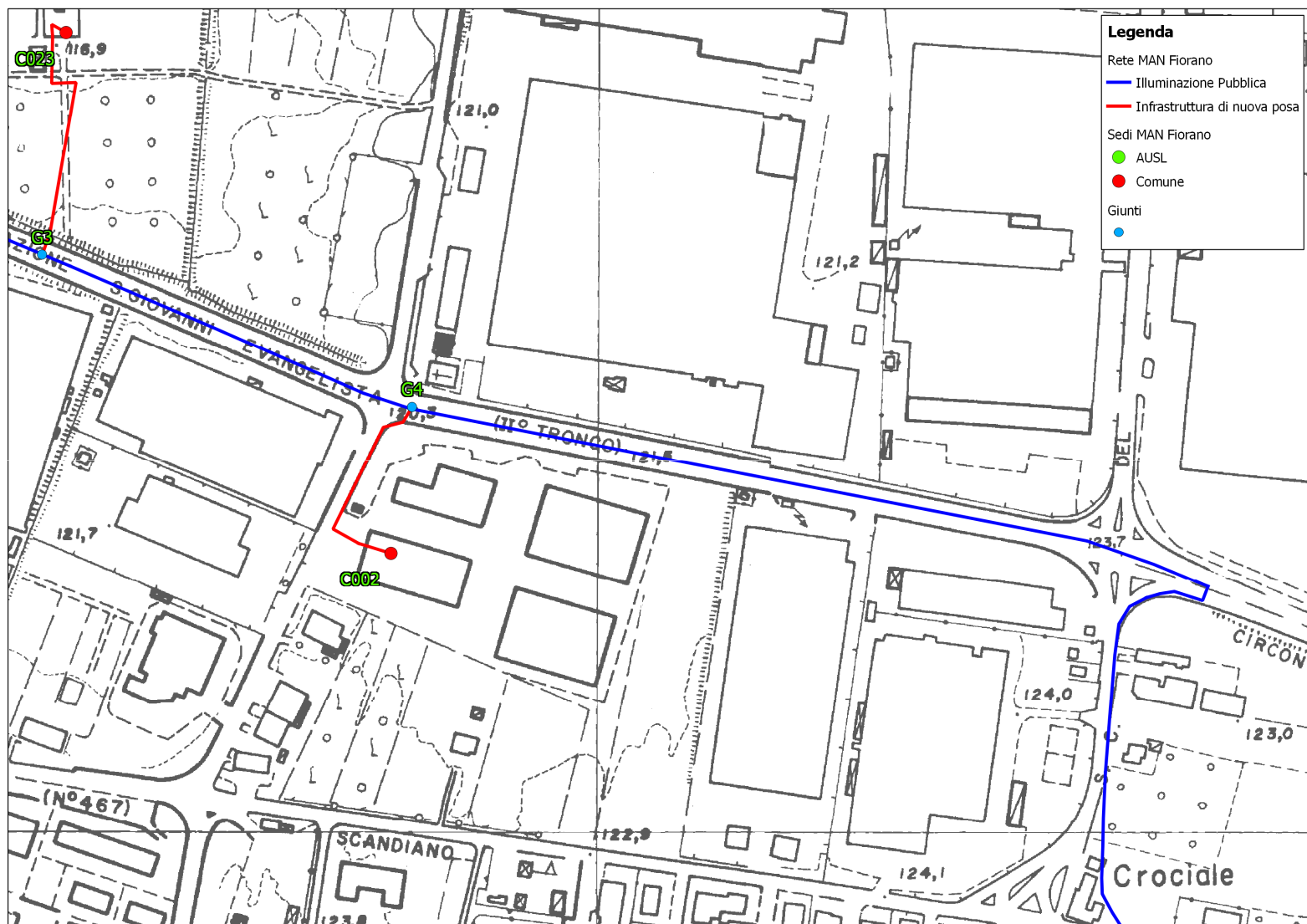




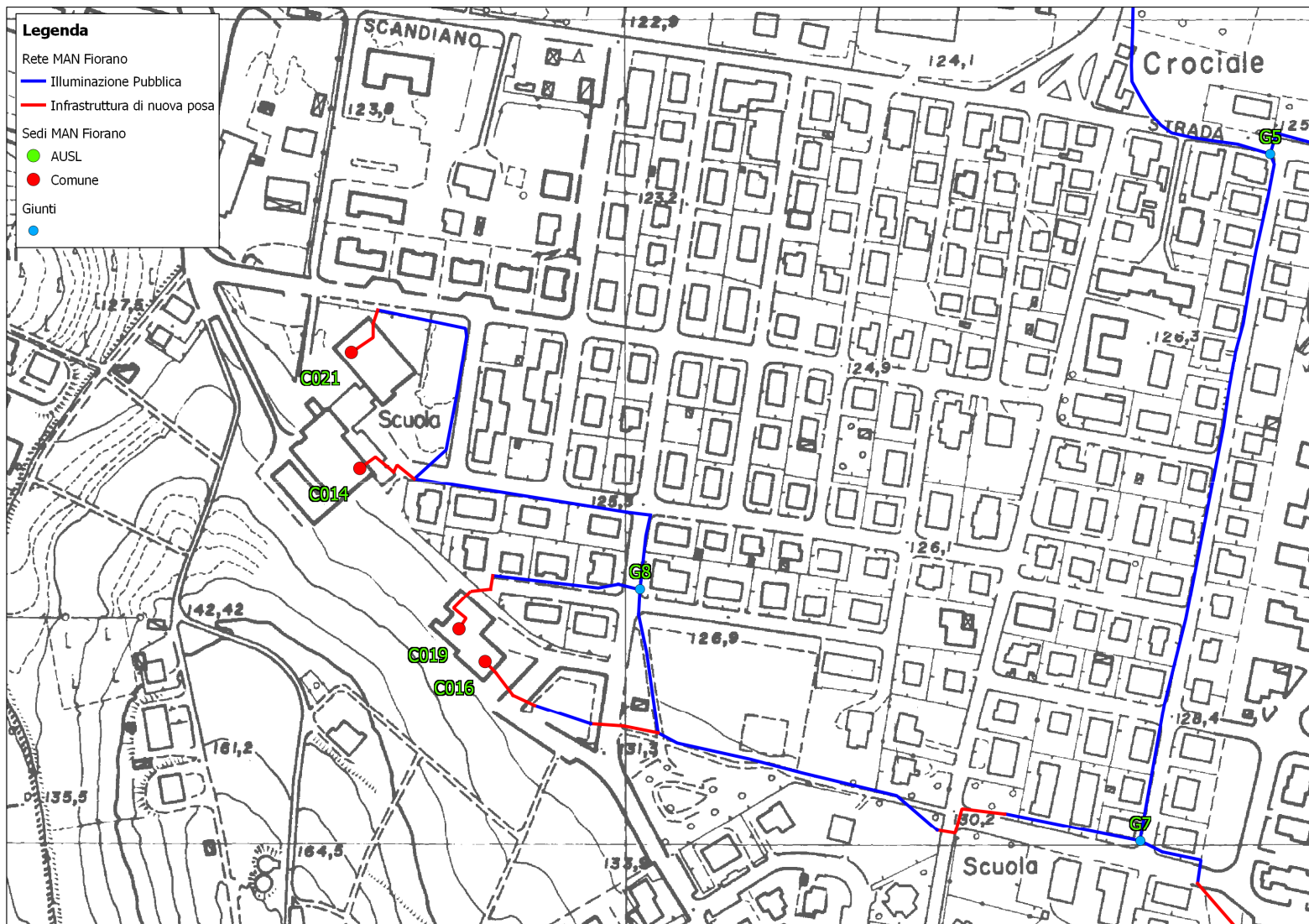


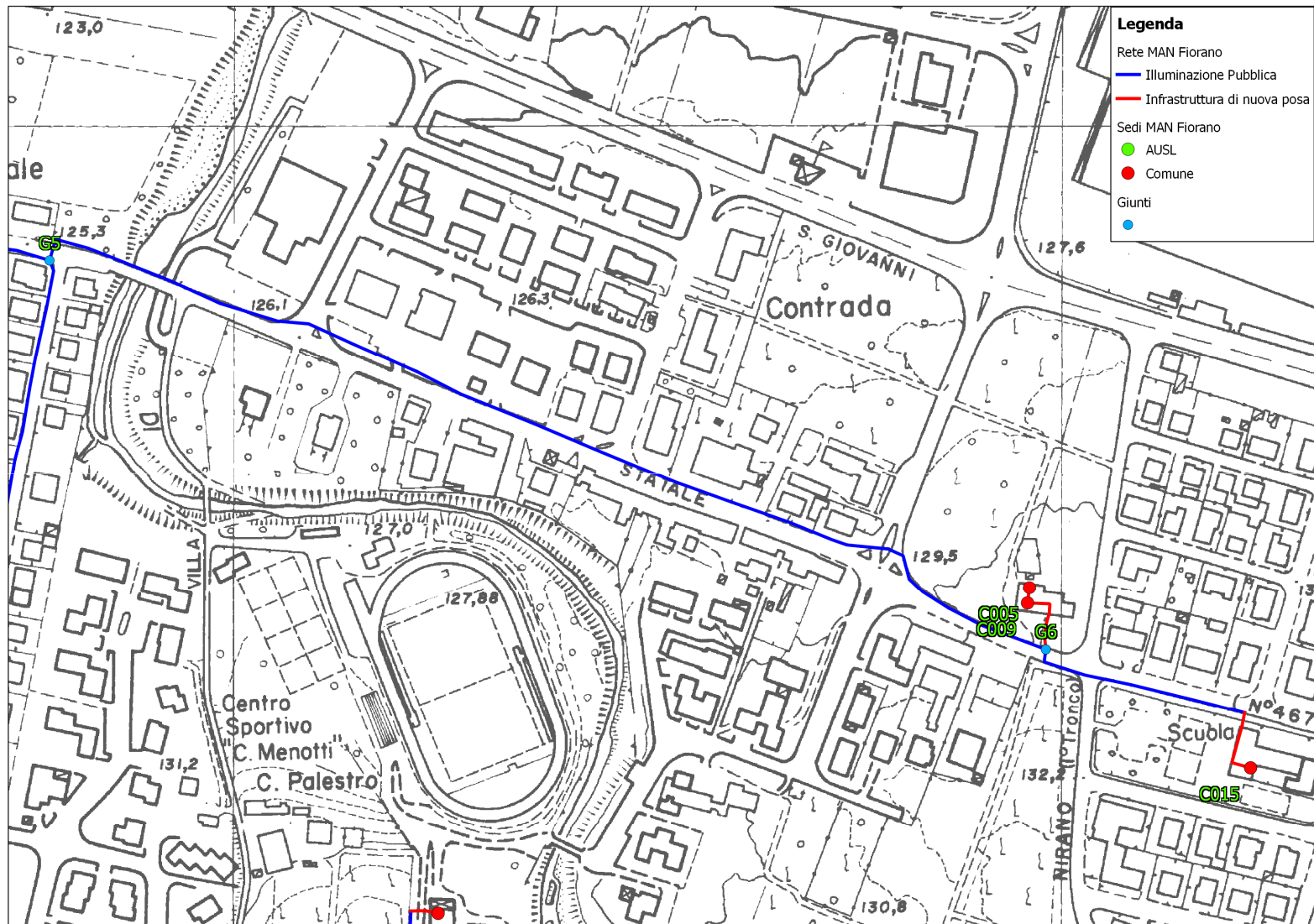


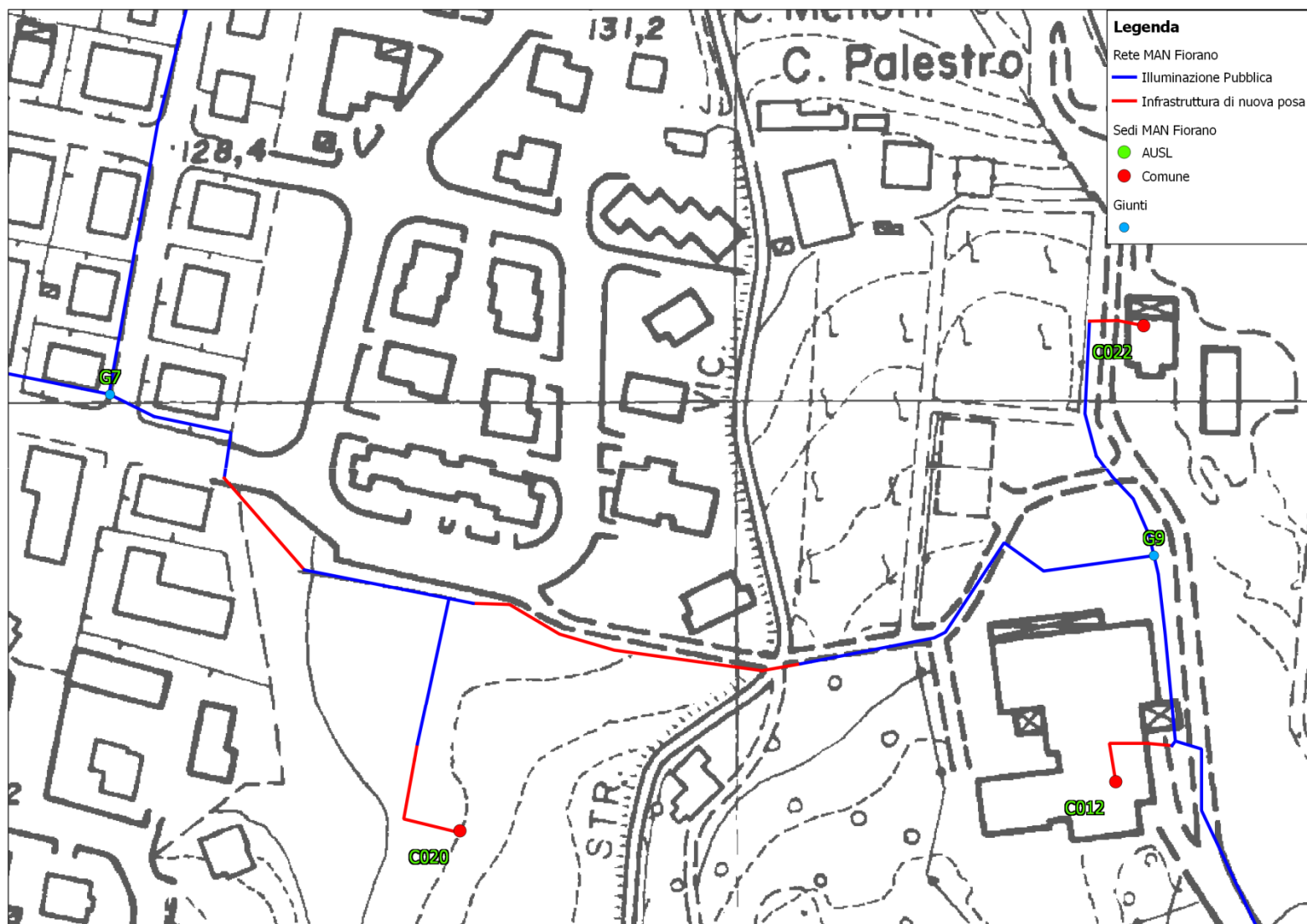


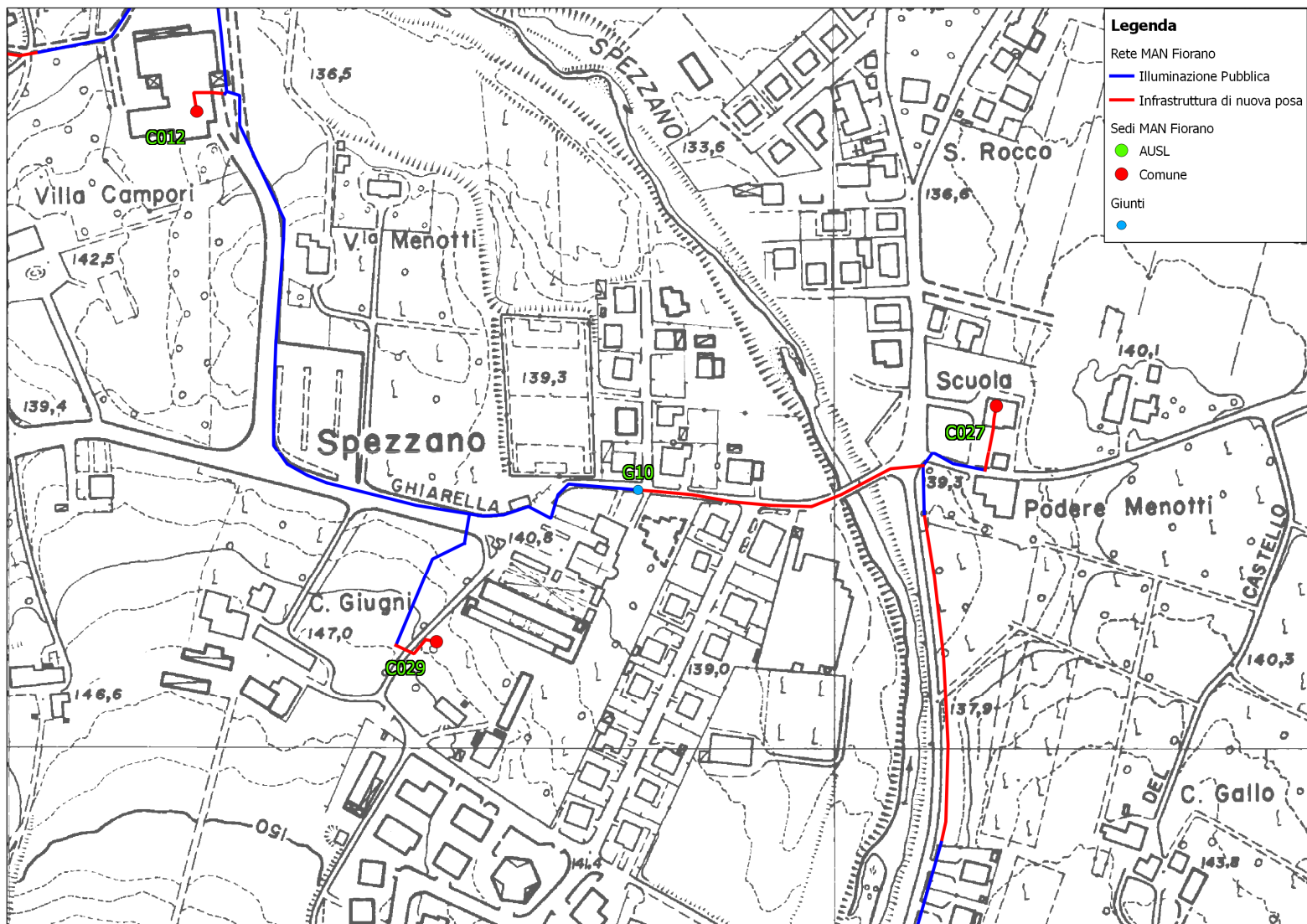


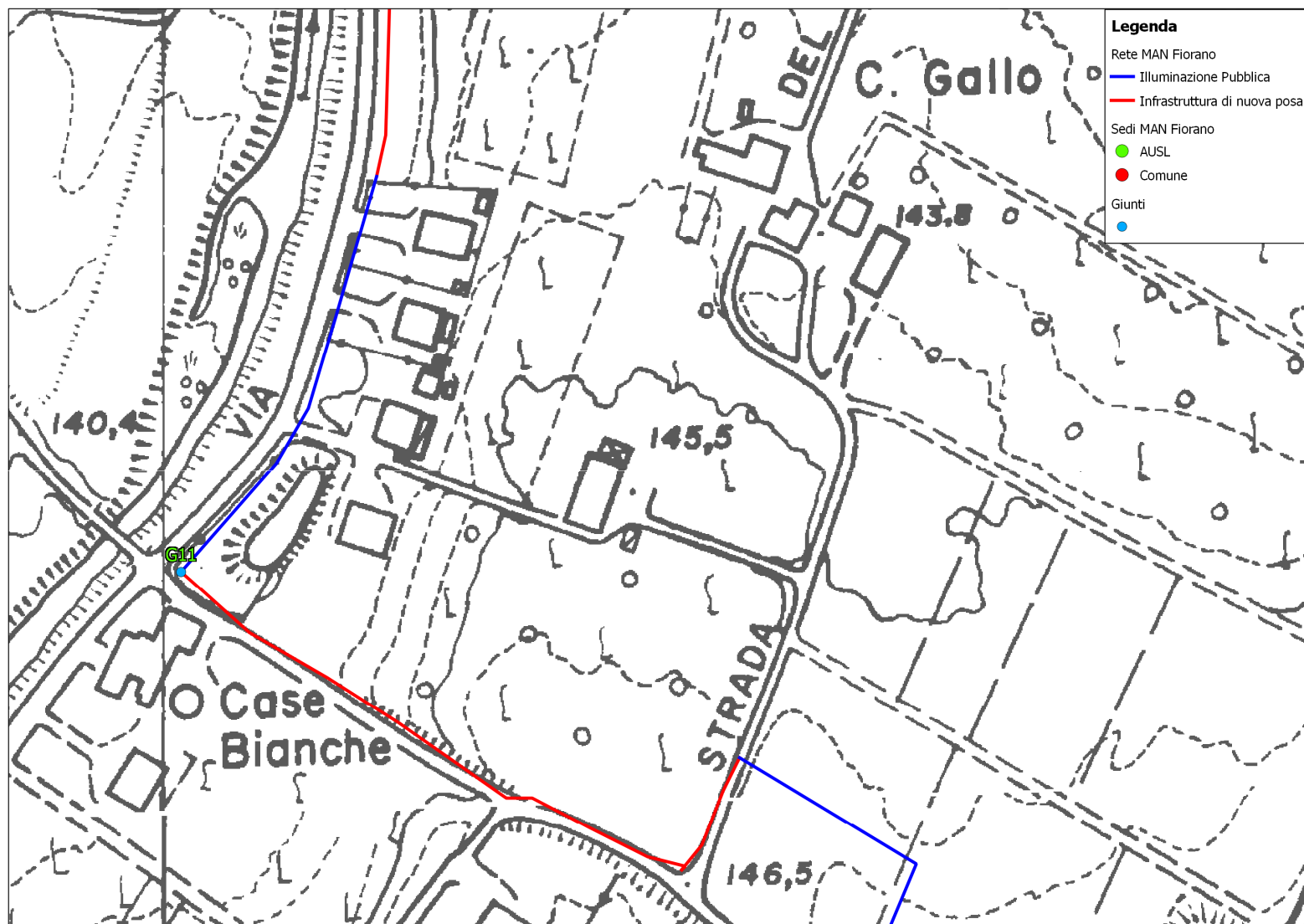


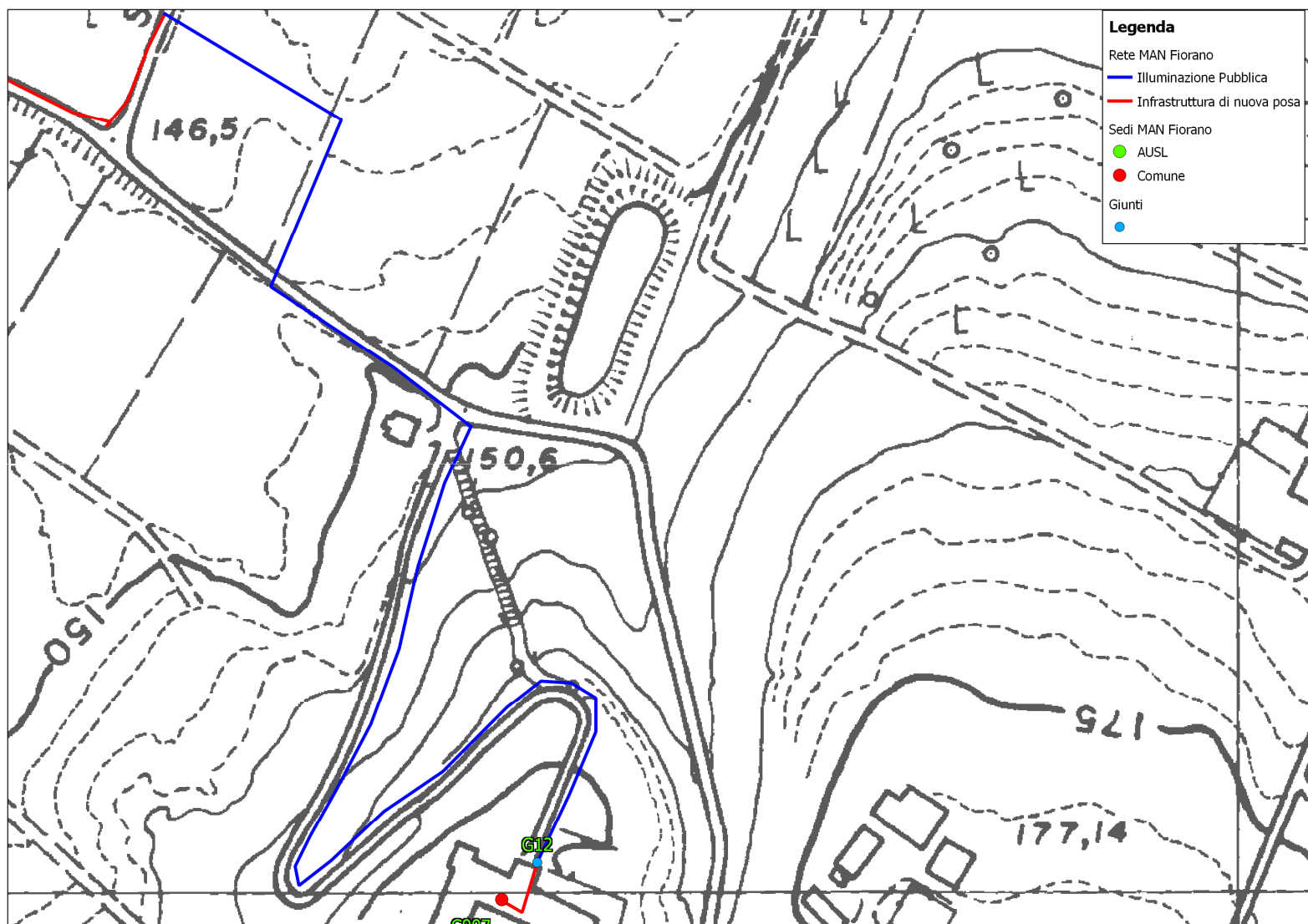












PERCENTUALI DI INFRASTRUTTURE DI POSA  
(escluso interno edifici)

<b>INFRASTRUTTURA</b>	<b>LUNGHEZZA</b>	<b>%</b>
Illuminazione pubblica	7244 m	77,3%
Scavo/Nuove tubazioni	2125 m	22,7%
<b>TOTALE</b>	<b>9369 m</b>	<b>100,0%</b>

# SCHEMA DI COLLEGAMENTO

